

INFORME DE MONITOREO DE MEDIOS*

Fecha: 22/02/2024

Semananº08

Coordinación de Vigilancia Epidemiológica

*Vigilancia basada en eventos de interés epidemiológico mediante el monitoreo de medios abiertos de comunicación locales y nacionales.

Reporte de eventos:

Amenaza	Tema	Medio	Fecha	Resumen	Liga	Prioridad	Verificación
Sequía	Manantiales en niveles críticos	El Sol de Cuernavaca	21 febrero 2024	En sus redes sociales, el SAPAC mostró un video en el que se observa la regleta de medición en el manantial de "El Túnel". Desde ahí, Miguel Escobar, del Área de Operación explica que para garantizar el tandeo adecuado se tiene que tener una medición de 45, pero ahora ha bajado hasta 38 centímetros.	https://www.elsoldecuervavaca.com.mx/local/cuernavaca-sin-agua-disminuye-el-nivel-del-manantial-de-el-tunel-11478250.html	Bajo	Ratificado
Biológico/sequía	Disminución en el tandeo de agua potable	El Sol de Cuernavaca	21 febrero 2024	El director operativo del Sistema de Agua Potable y Alcantarillado de Cuernavaca (SAPAC), Dante Figueroa Castelar anunció que ante la llegada de la temporada de estiaje reducirán los tandeos de agua a partir del mes de marzo.	https://www.elsoldecuervavaca.com.mx/local/sapac-anuncia-reduccion-del-tandeo-de-agua-11481781.html	Bajo	Ratificado
Biológico/sequía	Menos agua potable para Cuernavaca	Diario de Morelos	22 febrero 2024	En el próximo mes de marzo, los tandeos del agua potable serán reducidos en toda la capital morelense, ya que el director operativo del Sistema de Agua Potable y Alcantarillado de Cuernavaca (SAPAC), Dante Figueroa Castelar, informó que actualmente la ciudad enfrenta tres grandes problemáticas: la sequía nacional, la temporada de estiaje y las pésimas condiciones en las que se encuentra la red de tuberías de distribución.	https://www.diariodemorelos.com/noticias/anuncian-reduccion-en-el-tandeo-de-agua-llegar-menos-l-quido-casas-de-cuernavaca	Bajo	Ratificado
Salud animal	Facultan para protección animal	Diario de Morelos	22 febrero 2024	Morelos finalmente dio un paso adelante en la protección de los derechos de los animales domésticos con la entrada en vigor de la reforma a la Ley Estatal de Fauna que la actualiza con disposiciones federales en contra del maltrato animal, dota a la Procuraduría de Protección al Ambiente (Propaem) de mayores facultades y crea el Consejo Ciudadano.	https://www.diariodemorelos.com/noticias/facultan-la-propaem-para-la-proteccion-animal	Bajo	Ratificado
Incendios	Campaña contra incendios	Diario de Morelos	22 febrero 2024	Al iniciar formalmente la Campaña de Prevención y Combate de Incendios Forestales 2024 "Haz conciencia, el fuego no tiene límites", el titular de la Secretaría de Desarrollo Sustentable (SDS), José Luis Galindo Cortez, dijo que el Gobierno de Morelos, encabezado por Cuauhtémoc Blanco, mantiene su compromiso con el cuidado de las selvas y bosques.	https://www.diariodemorelos.com/noticias/arranca-campa-vs-incendios	Bajo	Ratificado
Volcánico	Monitoreo volcánico	La Unión	22 febrero 2024	La Coordinación Estatal de Protección Civil Morelos (CEPCM) informó en un comunicado que de acuerdo al monitoreo del volcán Popocatepetl, mantenido en las últimas 24 horas por el Centro Nacional de Prevención de Desastres (Cenapred), se detectaron 67 exhalaciones acompañadas de vapor de agua y gases volcánicos.	https://www.launion.com.mx/morelos/avances/noticias/244889-registra-67-exhalaciones-del-volcan-popocatepetl-se-mantiene-semaforo-amarillo-fase-2.html	Bajo	En estudio
Volcánico	Monitoreo caída de ceniza	La Unión	22 febrero 2024	Con visibilidad hacia la zona del volcán, en caso de alguna exhalación de vapor de agua, gas y/o ceniza se pronostica que tendría trayectorias hacia la zona oeste del estado de Puebla; zona este, sureste, centro del Estado de México; zona total de la Ciudad de México; zona noreste, norte del estado de Morelos y sur del estado de Tlaxcala.	https://www.launion.com.mx/morelos/avances/noticias/244879-exhalacion-de-ceniza-del-volcan-popocatepetl-tendria-trayectoria-a-la-zona-noreste-norte-de-morelos.html	Bajo	En estudio



<http://ssm.gob.mx>



Servicios de Salud Morelos



@MorelosSalud

Callejón Borda N°3 Col. Centro C.P. 62000
Teléfono (777) 312 62 31 / 314 33 36 ext. 222

**Calle Gómez Azcárate No. 205, Col. Lomas de la Selva
C.P. 62270, Cuernavaca, Morelos. Tel.: 777 102 25 56**

INFORME DE RIESGOS METEOROLÓGICOS

Fecha: 22/02/2024

Semananº08

Coordinación de Vigilancia Epidemiológica

Fuente: Servicio Meteorológico Nacional de México, CONAGUA. <https://proteccioncivil.morelos.gob.mx/>

SE PRONOSTICAN RACHAS FUERTES DE VIENTO EN ALGUNOS ESTADOS DEL NORTE, ORIENTE Y OCCIDENTE DEL PAÍS Y TEMPERATURAS DIURNAS CALUROSAS A MUY CALUROSAS EN ENTIDADES DEL PACÍFICO MEXICANO

Para hoy, el **débil frente No. 36** se localiza sobre los estados fronterizos del norte del país. A su vez, la aproximación e ingreso de un **nuevo frente frío**, sobre la frontera norte de México y su interacción con un **canal de baja presión** sobre Tamaulipas, en combinación con una **línea seca** sobre el norte de Coahuila, y con la **corriente en chorro subtropical**, ocasionarán rachas de viento de 50 a 70 km/h en el norte y noreste del país. Por otra parte, una **circulación anticiclónica en los niveles medios de la atmósfera** sobre la mayor parte del territorio nacional, originará **heladas** y ambiente matutino frío a muy frío, principalmente en zonas altas de los estados del noroeste, norte, noreste y centro del país, con temperaturas mínimas gélidas menores a -5 °C, en sierras de Baja California, Chihuahua y Durango. En contraste, se prevé ascenso de las temperaturas diurnas, con ambiente vespertino cálido en los estados costeros del Golfo de México y gran parte de los estados del interior de la República, llegando a ser caluroso en zonas de Jalisco, Colima y Oaxaca, y muy caluroso, con temperaturas máximas mayores a 40 °C en zonas de Sinaloa, Nayarit, Michoacán, Guerrero y Chiapas, además de nula probabilidad de lluvia sobre el territorio nacional. Asimismo, continuará el viento de componente sur (*Surada*) con rachas de 50 a 70 km/h y oleaje elevado en costas de Veracruz y Tamaulipas, y con rachas de 40 a 60 km/h en costas de Yucatán, Campeche y Tabasco. Finalmente, se mantendrá el oleaje de 1 a 3 metros de altura en la costa occidental de la Península de Baja California y costas del occidente de México (prolongándose hasta las Islas Revillagigedo).

Los densos bancos de niebla o neblina podrían ocasionar reducción de la visibilidad en tramos carreteros.

Las temperaturas muy frías a gélidas podrían generar el congelamiento de la carpeta asfáltica.

Los vientos fuertes podrían derribar árboles y anuncios publicitarios.

Temperaturas Mínimas de 0-5 °C:

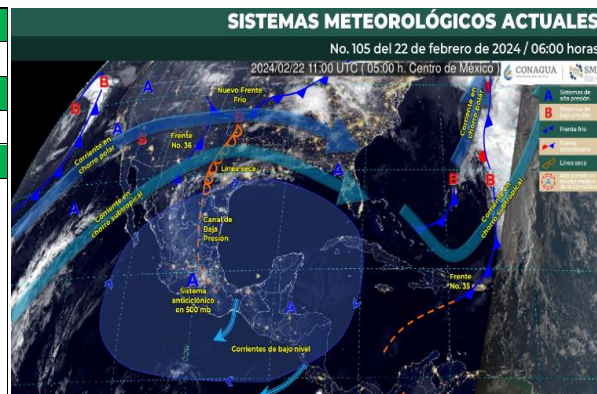
Morelos, Ciudad de México, Oaxaca.

Temperaturas Máximas de 30-35 °C:

Morelos, Estado de México (suroeste).

Pronostico en región Mesa Central:

Cielo despejado, sin lluvia. Bancos de niebla al amanecer. Ambiente matutino fresco, y frío con posibles heladas en zonas altas de Guanajuato, Querétaro, Hidalgo, Tlaxcala y Morelos, siendo muy frío y con heladas en zonas montañosas de Puebla. Por la tarde, ambiente cálido. Viento de dirección variable de 5 a 15 km/h con rachas de hasta 30 km/h.m/h.



Recomendaciones de Protección Civil

TEMPERATURAS BAJAS:

- Al salir de un lugar caliente debes cubrirte boca y nariz para evitar aspirar el aire frío; los cambios bruscos de temperatura pueden afectar el sistema respiratorio.
- Limitar la cantidad de tiempo al aire libre, ya que las exposiciones prolongadas al aire frío pueden producir hipotermia y en casos extremos congelación.
- Alimentarse sanamente en invierno procurando ingerir una mayor cantidad de calorías, vitaminas, líquidos (de preferencia tibios), frutas y nueces, manteniendo sus horarios de alimentación.
- Mantener una ventilación adecuada en caso de usar algún calefactor, horno, chimenea o calefactores, para evitar intoxicaciones por monóxido de carbono, no encender anafres o braseros dentro de lugares cerrados o con mala ventilación, mantener alejado de los niños.
- Los niños, adultos mayores y enfermos crónicos son más vulnerables, ten especial cuidado con ellos y cobíjalos.

Nivel de riesgo bajo

No existe riesgo meteorológico para la población en general, aunque sí para alguna actividad concreta (fenómenos meteorológicos habituales) o localización de alta vulnerabilidad, por ejemplo, zonas altas de Morelos con mayor exposición a bajas temperaturas.

INFORME DE MONITOREO VOLCÁNICO Y SISMOLÓGICO


Fecha: 22/02/2024

Semanan°08

Coordinación de Vigilancia Epidemiológica

Fuente: Servicio Sismológico Nacional, UNAM. / Centro nacional de Prevención de Desastres (CENAPRED)-SEGOB, SENEAM-SCT y NOAA.

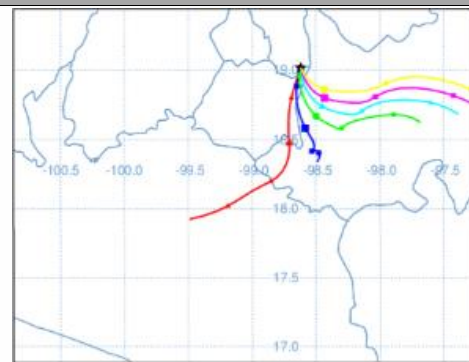
En las últimas 24 horas, mediante los sistemas de **monitoreo del volcán Popocatepetl**, se detectaron **67 exhalaciones**, adicionalmente se identificaron **918 minutos de tremor** de alta frecuencia y baja a muy baja amplitud; ambas manifestaciones volcánicas estuvieron acompañadas de vapor de agua, otros gases y ceniza. El **Centro Nacional de Comunicación y Operaciones de Protección Civil (Cenacom)** reportó **ligera caída de ceniza** en el municipio de **Hueyapan, Tetela del volcán y Jiutepec en Morelos**. Durante la mañana y al momento de este reporte se observa una emisión continua de ligera ceniza, vapor de agua y gases volcánicos, **con dispersión hacia el suroeste virando al norte-noreste**.


NIVEL DE ALERTA		AMARILLO-FASE 2	RECOMENDACIONES PARA LA FASE AMARILLO FASE 2
		<p>El volcán presenta incremento en su actividad, con explosiones esporádicas:</p> <ul style="list-style-type: none"> Pluma continúa de vapor de agua y gas. Caída de ceniza leves a moderadas en poblaciones cercanas. Lanzamiento de fragmentos incandescentes y posibilidad de flujos piroclásticos de corto alcance asociado a las explosiones. Crecimiento y destrucción de domos de lava. Flujos de lodo o escombros de corto alcance. 	<ol style="list-style-type: none"> Continuar con el radio de seguridad de 12 km, por lo que la permanencia en esa área no está permitida. Controlar el tránsito entre Santiago Xalitintla y San Pedro Nexapa, vía Paso de Cortés. A las autoridades de Protección Civil, mantener sus procedimientos preventivos, de acuerdo con sus planes operativos. A la población se le recomienda eleva la atención a los avisos de las autoridades de su localidad y se exhorta a no acercarse al volcán, y mucho menos al cráter. Mantenerse fuera de cañadas ante posibles flujos de lodo, principalmente en temporada de lluvias.

PRONOSTICO DE CAIDA DE CENIZA

En caso de una exhalación de ceniza volcánica, el pronóstico de trayectoria hacia el sur y sureste, cambiando al este, este-sureste y sur-suroeste (simulando exhalación cada hora en las próximas 6 horas), a su paso por la zona oeste y suroeste del estado de Puebla y **zona noreste, este y sureste del estado de Morelos**, para las **primeras 12 horas de pronóstico** (de las 09:00 a las 21:00 hora local). Posteriormente, para las **últimas 12 horas de pronóstico** (de las 21:00 a las 09:00 hora local del día siguiente), las trayectorias continuarán sobre la zona centro, este y suroeste del estado de Puebla; zona noreste del estado de Guerrero y zona centro del estado de Veracruz.

SIN REPORTE DE POBLACION AFECTADA POR CAIDA DE CENIZA



SISMOS	<p>Se registró sismo de magnitud de 3.8 grados Richter, a las 04:57:56 hrs con localización del epicentro a 124 km al suroeste de Pijijiapan, Chiapas.</p> <p>NO PERCIBIDO EN EL ESTADO DE MORELOS.</p>	
	<p>REPORTE DE DAÑOS A LA POBLACION</p> <p>PROTECCIÓN CIVIL</p> <p>Sin reporte de daños a la población ni a la infraestructura en salud.</p>	



<http://ssm.gob.mx>



Servicios de Salud Morelos



@MorelosSalud

Callejón Borda N°3 Col. Centro C.P. 62000
Teléfono (777) 312 62 31 / 314 33 36 ext. 222

Calle Gómez Azcárate No. 205, Col. Lomas de la Selva
C.P. 62270, Cuernavaca, Morelos. Tel.: 777 102 25 56

INFORME DE MONITOREO DE TEMPERATURAS Y CALIDAD DEL AIRE

Fecha: 22/02/2024

Semana N°08

Coordinación de Vigilancia Epidemiológica

Fuente: Comisión Estatal de Agua (CEAGUA)

PRONOSTICO DE TEMPERATURAS POR MUNICIPIO

Municipio	Min.	Max.	Municipio	Min.	Max.
Amacuzac	11°	34°	Tepalcingo	12°	33°
Cuautla	12°	30°	Ayala	13°	32°
Jiutepec	13°	32°	Huitzilac	05°	22°
Temixco	12°	32°	Tepoztlán	12°	31°
Tlaltizapan	13°	33°	Zacualpan	12°	28°
Axochiapan	13°	34°	Tlalquitenango	12°	37°
Cuernavaca	12°	21°	Puente de Ixtla	11°	35°
Jojutla	13°	36°			

TEMPERATURAS MÁXIMAS Y MÍNIMAS, ULTIMAS 24 HRS

Mínimas

Huitzilac 05° 22°

Tetela del Volcán 10° 24°

Totolapan 10° 26°

Ocuituco 10° 26°

Máximas

Tlalquitenango 12° 37°

Jojutla 13° 36°

Axochiapan 13° 34°

Zacatepec 14° 35°

CALIDAD DEL AIRE

ÍNDICE AIRE Y SALUD

NIVEL DE RIESGO ASOCIADO

RECOMENDACIONES

GRUPOS SENSIBLES

PARA TODA LA POBLACIÓN

Estación de Monitoreo Cuernavaca Centro, Morelos

50

Moderado

Updated on Thursday 8:00
temperature: 19°C



Moderado

Las personas sensibles pueden experimentar síntomas respiratorios (asmáticos), posible agravamiento de enfermedad pulmonar y cardiaca en personas con enfermedad cardiopulmonar y adultos mayores.

Considera reducir las actividades físicas vigorosas al aire libre.

Disfruta las actividades al aire libre.



<http://ssm.gob.mx>



Servicios de Salud Morelos



@MorelosSalud

Callejón Borda N°3 Col. Centro C.P. 62000
Teléfono (777) 312 62 31 / 314 33 36 ext. 222

Calle Gómez Azcárate No. 205, Col. Lomas de la Selva
C.P. 62270, Cuernavaca, Morelos. Tel.: 777 102 25 56

INFORME DE MONITOREO EPIDEMIOLÓGICO

Fecha: 22/02/2024

Semanan°08

Coordinación de Vigilancia Epidemiológica

Fuente: Jurisdicciones Sanitarias del estado de Morelos.

JURISDICCION SANITARIA I:

AL MOMENTO DE ESTE REPORTE LA UIES ESTATAL NO HA RECIBIDO INFORME DE EVENTOS EXTRAORDINARIOS DE NOTIFICACION INMEDIATA POR PARTE DE LA JURISDICCION SANITARIA.

JURISDICCION SANITARIA II:

SISTEMA NOTINMED

○ Brote de DENGUE GRAVE.

- Folio: **NM00324018-0**
- Municipio: **TLALTIZAPAN**
- Lugar: **CENTRO**
- Población afectada: **5 CASOS ASOCIADOS (4 MASCULINOS Y 1 FEMENINO)**
- Defunciones: **2 masculinos de 39 y 75 años**
- Fecha de inicio de brote: **04/02/2024**
- Caso índice: **04/02/2024**
- Tasa de ataque: **0.3%**
- Tasa de letalidad: **40%** (en investigación para búsqueda intencionada de casos)
- Fecha probable de cierre de brote: **08/03/2024**

JURISDICCION SANITARIA III:

AL MOMENTO DE ESTE REPORTE LA JURISDICCION SANITARIA INFORMA, **SIN CASOS DE PERSONAS AFECTADAS POR CAIDA DE CENIZA VOLCANICA**, DE LA MISMA MANERA LAS UNIDADES MEDICAS INFORMAN RED NEGATIVA.



<http://ssm.gob.mx>



Servicios de Salud Morelos



@MorelosSalud

Callejón Borda N°3 Col. Centro C.P. 62000
Teléfono (777) 312 62 31 / 314 33 36 ext. 222

**Calle Gómez Azcárate No. 205, Col. Lomas de la Selva
C.P. 62270, Cuernavaca, Morelos. Tel.: 777 102 25 56**